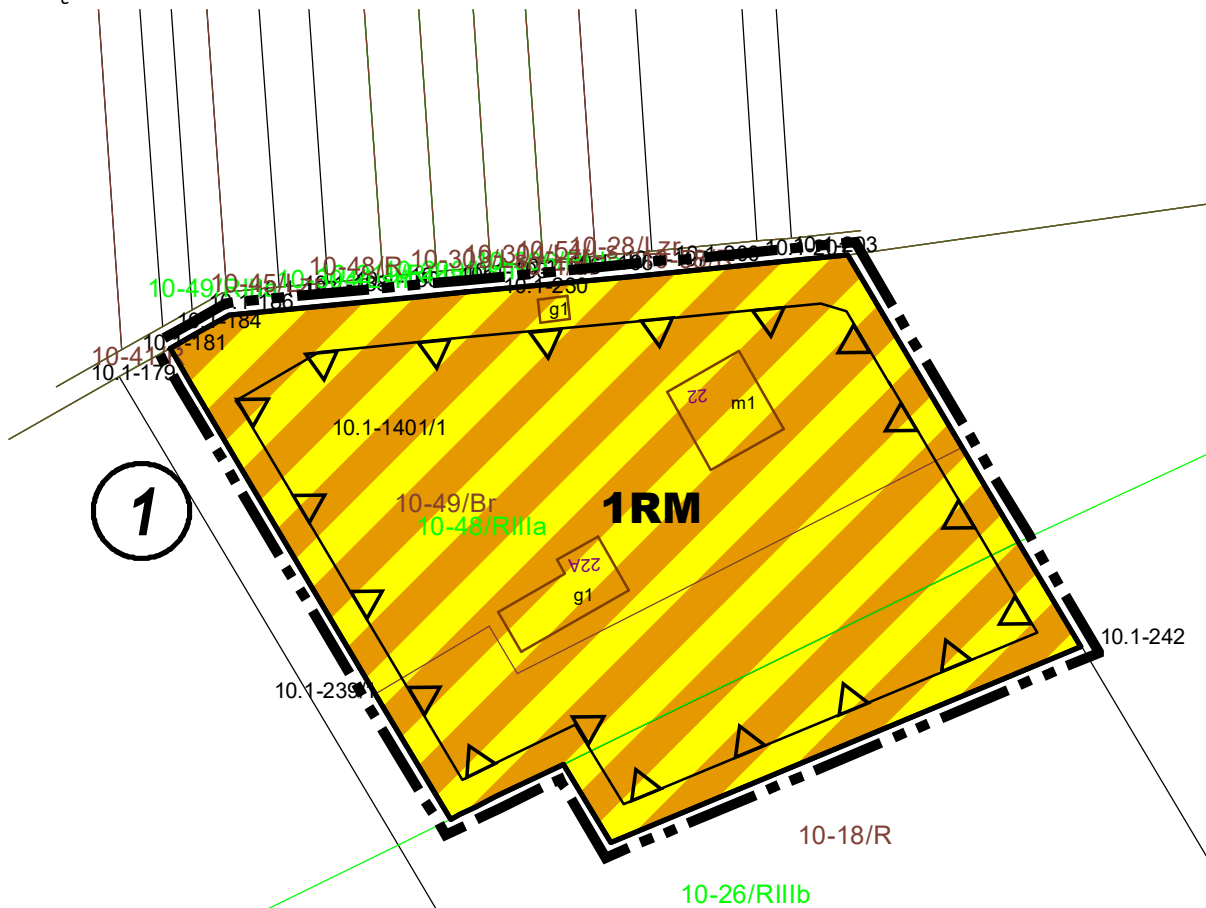


GMINA SUŁÓW  
 MIEJSCOWY PLAN ZAGOSPODAROWANIA PRZESTRZENNEGO  
 DLA FRAGMENTÓW OBREBÓW: DESZKOWICE I, DESZKOWICE II,  
 KULIKÓW, KOLONIA ROZŁOPY, MICHAŁÓW, MICHAŁÓW PGR,  
 ROZŁOPY, SUŁOWIEC, SUŁÓW, SUŁÓWEK, TWORYCZÓW I ŻREBCE

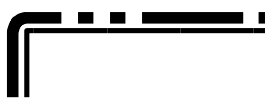
## RYSUNEK PLANU MIEJSCOWEGO NR 1

OBREB SUŁOWIEC - OBSZAR NR 1




## LEGENDA

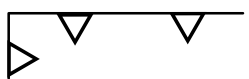
### OZNACZENIA OBOWIĄZUJĄCE



GRANICA OBSZARU OBJĘTEGO  
 PLANEM MIEJSCOWYM WRAZ  
 Z TOWARZYSZĄCĄ JEJ LINIĄ  
 ROZGRANICZAJĄCĄ



LINIA ROZGRANICZAJĄCA



NIEPRZEKRACZALNA LINIA  
 ZABUDOWY

**1RM**

SYMBOL TERENU

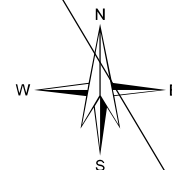
**1**

NUMER OBSZARU PLANU MIEJSCOWEGO

### SYMBOL PRZEZNACZENIA

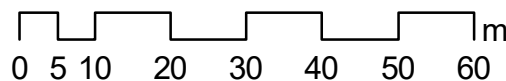


TEREN DLA ZABUDOWY ZAGRODOWEJ  
 W GOSPODARSTWACH ROLNYCH



10.1-1401/2

skala 1: 1000



WYRYS ZE STUDIUM UWARUNKOWAŃ  
 I KIERUNKÓW ZAGOSPODAROWANIA  
 PRZESTRZENNEGO GMINY SUŁÓW



PEŁNE OBJAŚNIENIA OZNACZEŃ GRAFICZNYCH ZAWARTE SĄ W CZĘŚCI  
 TEKSTOWEJ PLANU MIEJSCOWEGO